

**Agenzia del Territorio
CATASTO FABBRICATI
Ufficio Provinciale di
Milano**

Dichiarazione protocollo n. MI0576787 del 26/06/2008

Planimetria di u.i.u. in Comune di Milano

Via Panfilo Castaldi

civ. 18

Identificativi Catastali:

Sezione:
Foglio: 314
Particella: 197
Subalterno: 18

Compilata da:
Monti Sabatino

Iscritto all'albo:
Geometri

Prov. Milano

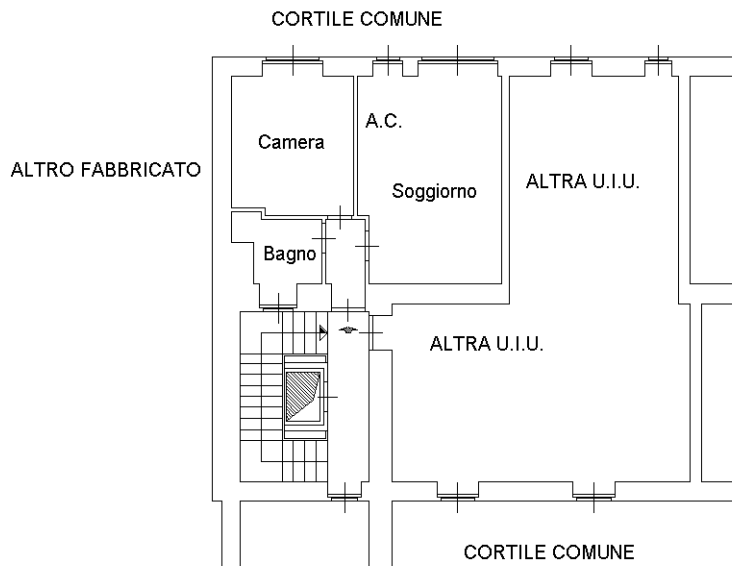
N. 10254

Scheda n. 1

Scala 1:200

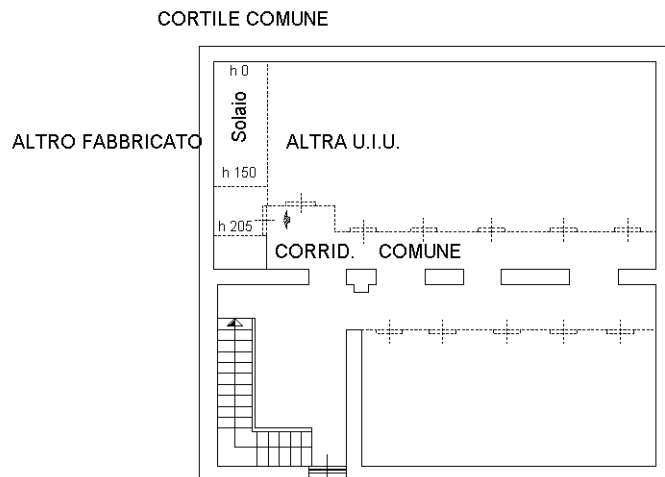
PIANO QUINTO

H = 300



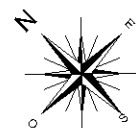
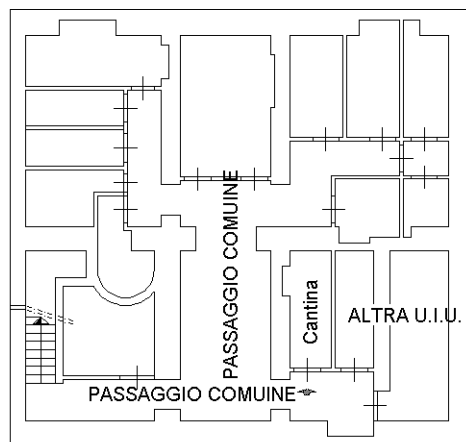
PIANO SESTO

(PIANO SOTTOTETTO)



PIANO INTERRATO

H = 280



Ultima planimetria in atti